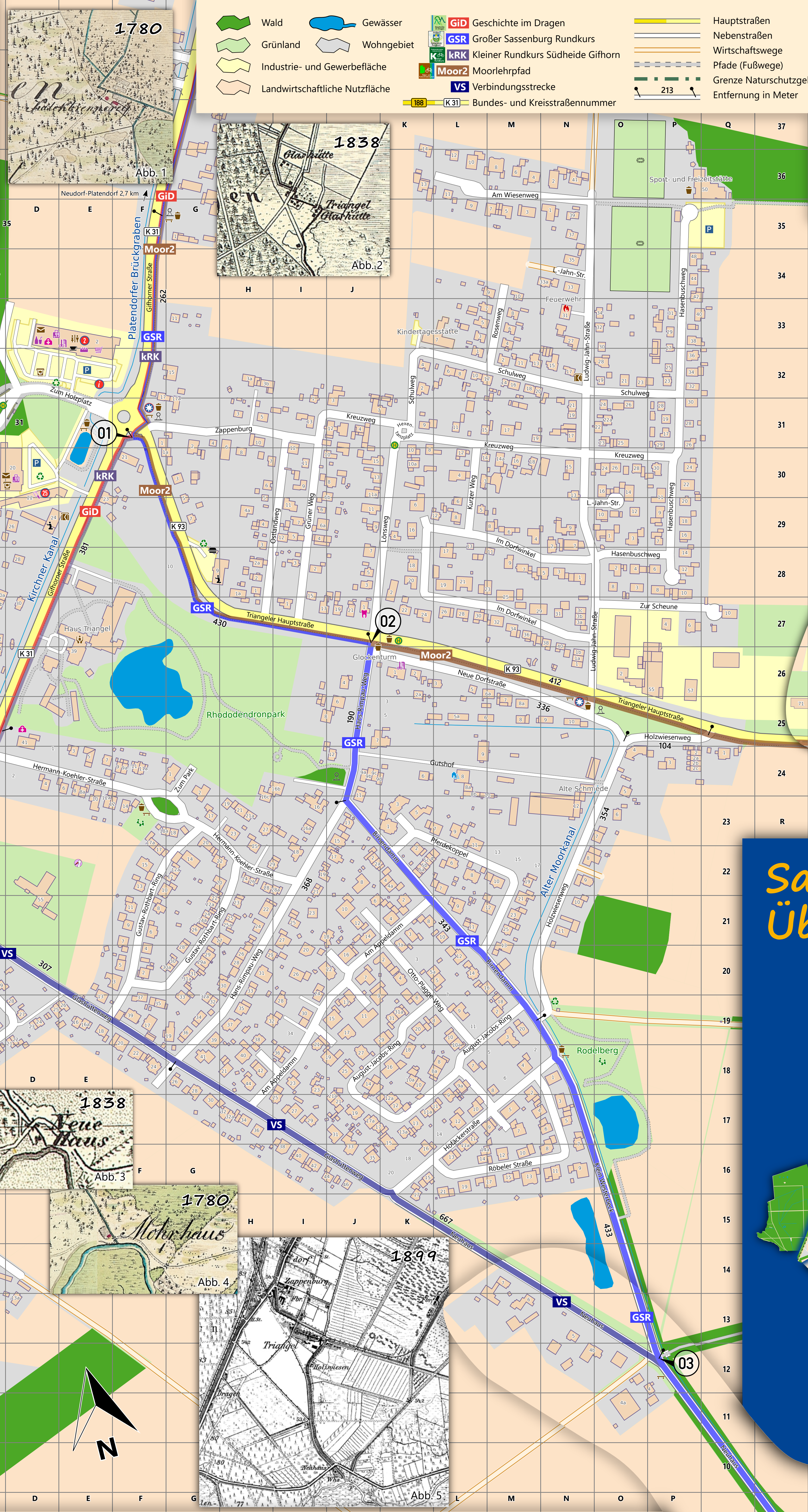




Mehr Informationen finden Sie auf <https://fahrrad-sassenburg.jimdo.com/karte/triangel>

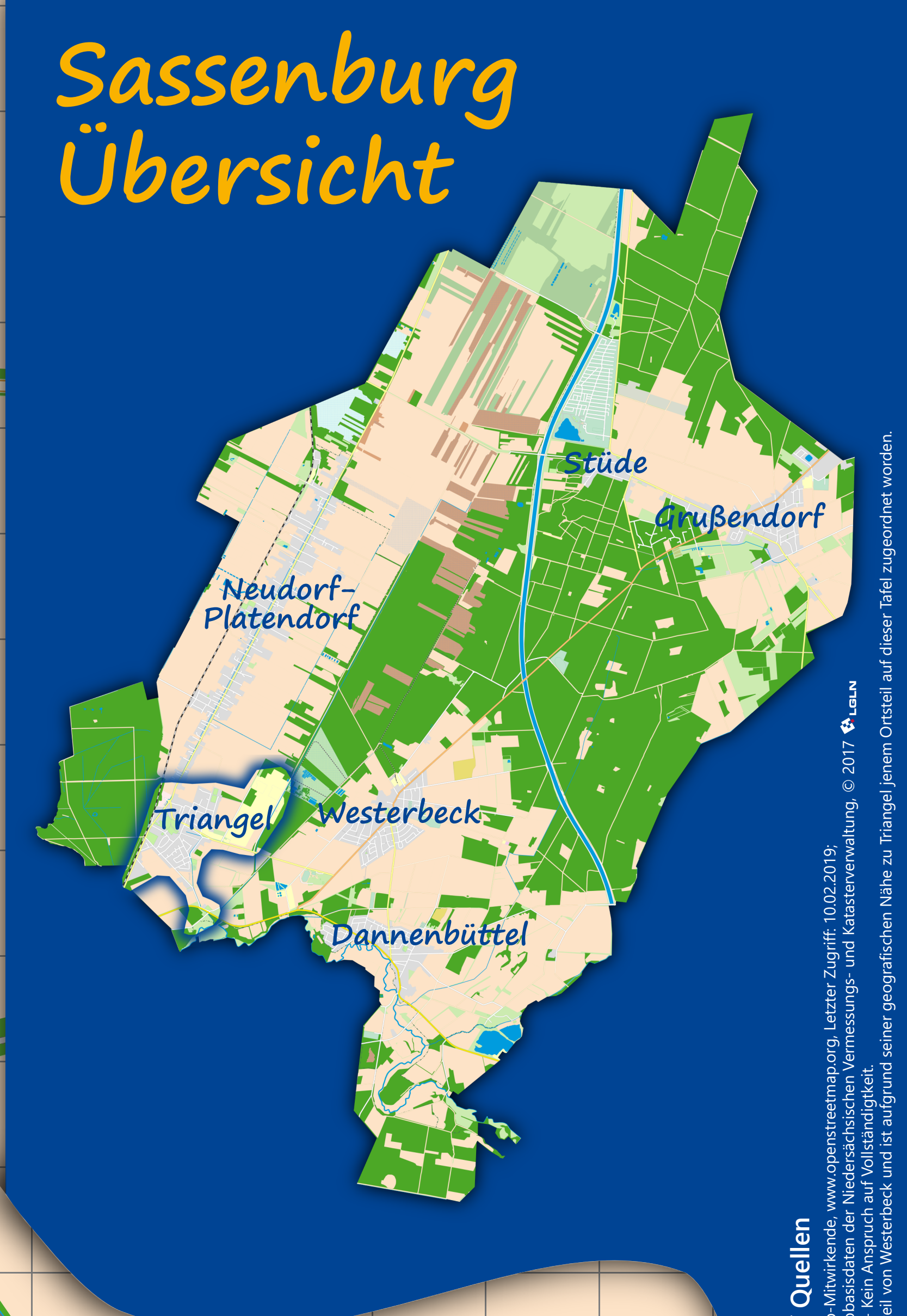
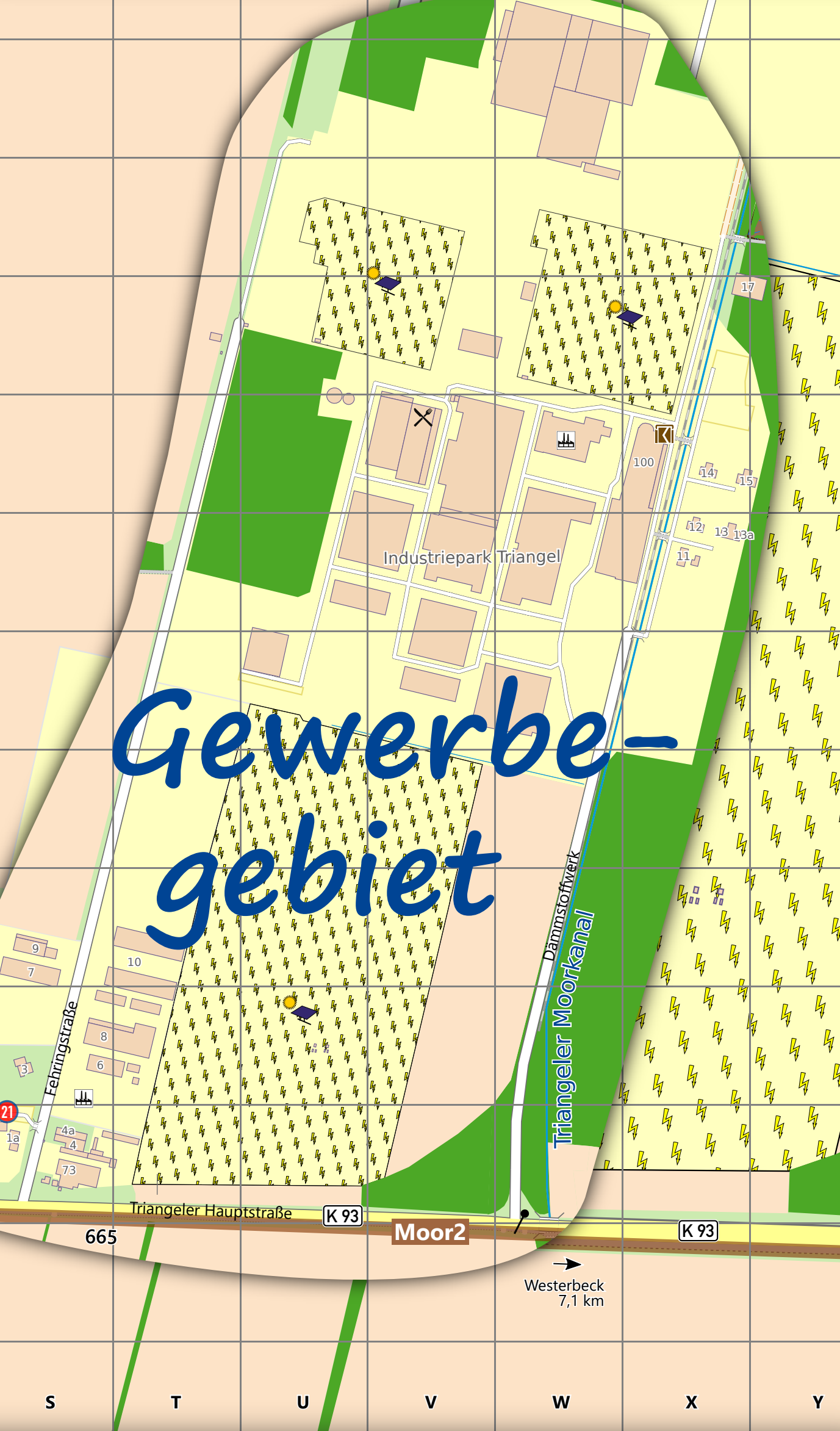


Triangel



Legende

Wald	Gewässer	Geschichte im Dragen	Hauptstraßen
Grünland	Wohngebiet	GSR Großer Sassenburg Rundkurs	Nebenstraßen
Industrie- und Gewerbefläche	Grenzschutzgebiet	kRK Kleiner Rundkurs Südheide Gifhorn	Wirtschaftswege
Landwirtschaftliche Nutzfläche	Entfernung in Meter	Moor2 Moorlehrpfad	Pfade (Fußwege)
		VS Verbindungsstrecke	
		188 K31 Bundes- und Kreisstraßennummer	

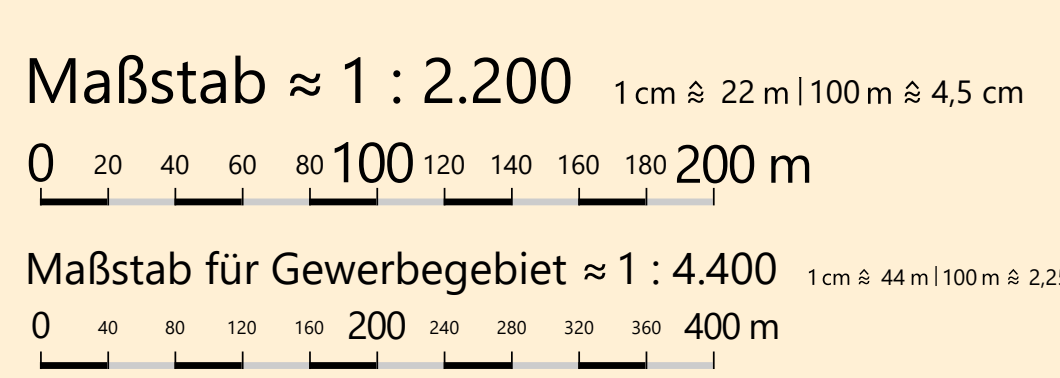


Straßenverzeichnis

Am Appeldamm	H17-K21	Hexentanzplatz	K31	Otto-Plagge-Weg	K21-L19
Am Wiesenweg	L36-N35/36	Hofäckerstraße	K16-N18	Pferdekoppel	K23-M21
August-Jacobs-Ring	J17-M19	Holzriesenweg	M/N19-Q25	Röbeler Straße	L16-N18
B 188	Q8-X6	Im Dorfwinkel	K29-N27	Rosenweg	M32-M34
Birnendamm	J23-N18	Im Dragen	A10-C20	Schulweg	K31-N32
Dämmstoffwerk	W25-X33	K 31	A9-G39	Triangel Hauptstraße	F31-Y24
Fehringstraße	S25-T32	K 93	F31-Y24	Zappenburg	F31-I31
Gifhorer Straße	B/C21-F35	Klein Westerbeck	N18-P12	Zum Holzplatz	E31-D32
Glashüttenweg	C21-K16	Kreuzweg	I31-P30	Zum Park	G24
Grüner Weg	I27-I31	Kurzer Weg	L29-L30	Zur Scheune	O27-Q27
Gustav-Rothbart-Ring	E19-G23/H22	Lönsweg	J27-K31		
Gutshof	J24-O24	Ludwig-Jahn-Straße	N/O26-N36		
Hans-Rimpau-Weg	F18-J27	Neue Dorfstraße	J26-Q25		
Hasenbuschweg	O28-P35	Neuhaus	K15-Q2/W10		
Hermann-Koehler-Straße	C24-I22	Ostlandweg	H27-I31		

Die Nutzung der Fahrradrouten erfolgt auf eigene Gefahr.

Ihr Standort **E32**



Abbildungen / Quellen
 Karte: © OpenStreetMap-Mitwirkende, www.openstreetmap.org, Letzter Zugriff: 10.02.2019.
 1-5: Auszug aus den Geobasisdaten der Niedersächsischen Vermessungs- und Katasterverwaltung, © 2017, www.nv.niederrhein.de
 Version 59 - 04.10.2019 - Kein Anspruch auf Vollständigkeit.
 *A: Neuhaus ist ein Ortsteil von Westerbeck und ist aufgrund seiner geografischen Nähe zu Triangel jenem Ortsteil auf dieser Karte zugeordnet worden.